TRUCKEE RIVER CLAIMS 314, 315 & 316

PORTION OF SECTION 32 T.20N., R.20E., M.D.B.&M.

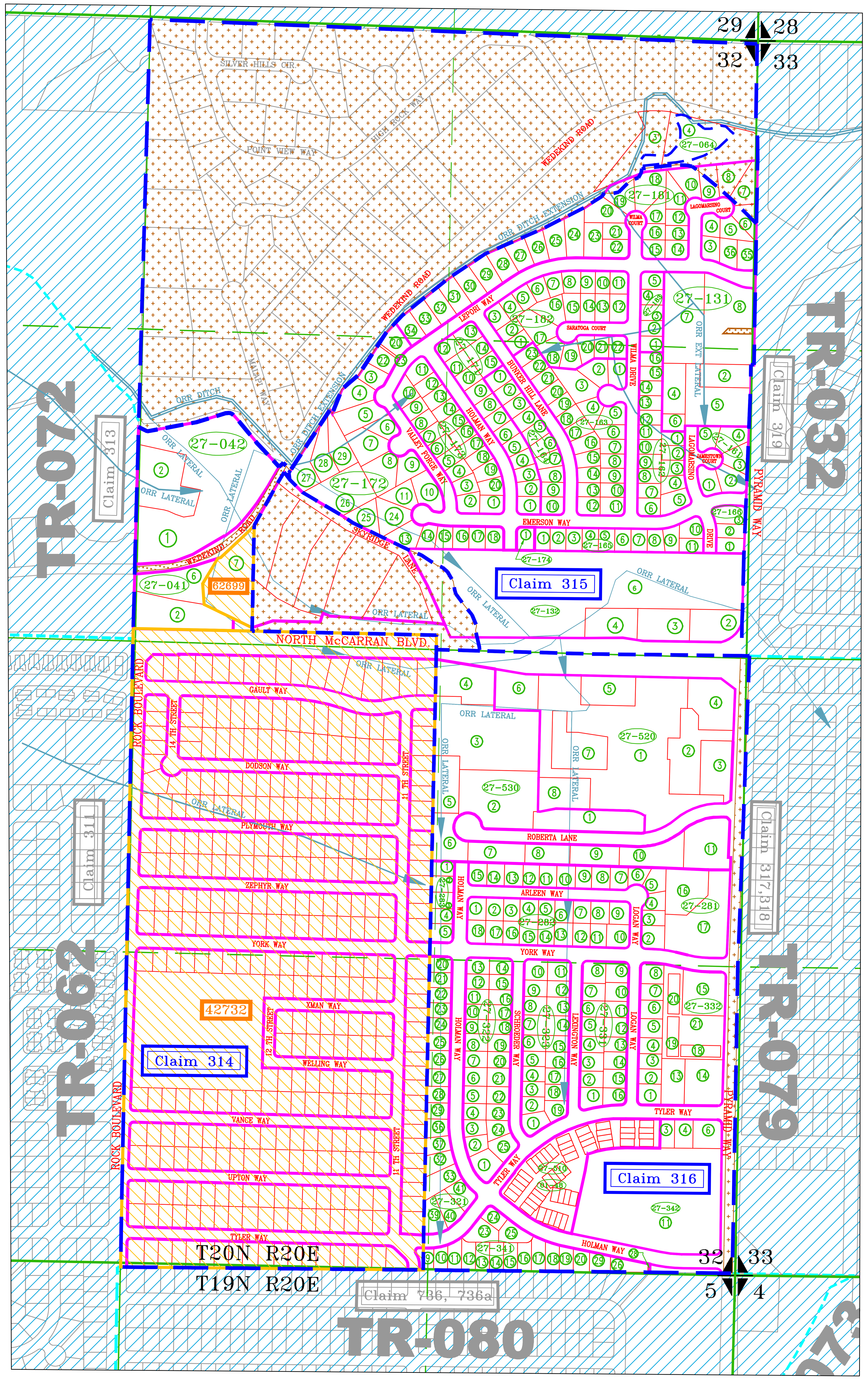

CLAIM 314

PARCEL	AREA (ac)
027-041-02	1.17
027-041-06	0.88
027-042-01	5.16
027-042-02	1.37
Permit 42732 (Cert. 11014)	82.70*
Permit 62699	1.36
Wedekind Road	0.46

Total =93.10 ac

* Note:
Hatched area for Cert. 11014 is 81.91 acres.

CLAIM 315

PARCEL	AREA (ac)
027-064-03 (p)	0.11
027-064-04 (p)	0.76
027-131-02	0.50
027-131-04	0.50
027-131-05	1.19
027-131-06	0.17
027-131-07	1.59
027-131-08 (p)	1.74
027-132-02	0.66
027-132-03	0.71
027-132-04	0.66
027-132-06 (p)	8.66
027-161-01	0.23
027-161-02	0.30
027-161-03	0.24
027-161-04	0.30
027-161-05	0.21
027-162-01	0.14
027-162-02	0.14
027-162-03	0.15
027-162-04	0.16
027-162-05	0.25
027-162-06	0.17
027-162-07	0.14
027-162-08	0.14
027-162-09	0.14
027-162-10	0.14
027-162-11	0.14
027-162-12	0.14
027-162-13	0.14
027-162-14	0.15
027-162-15	0.14
027-162-16	0.14
027-163-01	0.23
027-163-02	0.27
027-163-03	0.42
027-163-04	0.20
027-163-05	0.22
027-163-06	0.19
027-163-07	0.16
027-163-08	0.15
027-163-09	0.15
027-163-10	0.15
027-163-11	0.18
027-163-12	0.17
027-163-13	0.14
027-163-14	0.15
027-163-15	0.17
027-163-16	0.19
027-163-17	0.16
027-163-18	0.16
027-163-19	0.15
027-163-20	0.16
027-163-21	0.16
027-163-22	0.16
027-163-23	0.16
027-164-01	0.18
027-164-02	0.17
027-164-03	0.17
027-164-04	0.17
027-164-05	0.17
027-164-06	0.17
027-164-07	0.17
027-164-08	0.16
027-164-09	0.15
027-164-10	0.19
027-165-01	0.16
027-165-02	0.16
027-165-03	0.16
027-165-04	0.16
027-165-05	0.16
027-165-06	0.16
027-165-07	0.16
027-165-08	0.17
027-165-09	0.18
027-165-10	0.20
027-165-11	0.14
027-166-01	0.17
027-166-02	0.17
027-166-03	0.26
027-171-01	0.18
027-171-02	0.15
027-171-03	0.15
027-171-04	0.16
027-171-05	0.15
027-171-06	0.15
027-171-07	0.16
027-171-08	0.16
027-171-09	0.17
027-171-10	0.17
027-171-11	0.17
027-171-12	0.19
027-171-13	0.20
027-171-14	0.17
027-171-15	0.17
027-172-03	0.21
027-172-04	0.35
027-172-05	0.45
027-172-06	0.23
027-172-07	0.45
027-172-08	0.46
027-172-09	0.28
027-172-10	0.38
027-172-11	0.28
027-172-13	0.29
027-172-14	0.18
027-172-15	0.17
027-172-16	0.16
027-172-17	0.16
027-172-18	0.18
027-172-20	0.24
027-172-22	0.20
027-172-23	0.02
027-172-24	0.37
027-172-25	0.30
027-172-26	0.87
027-172-27	0.39
027-172-28	0.39
027-172-29	0.39
027-173-01	0.19
027-173-02	0.19
027-173-03	0.17
027-173-04	0.15
027-173-05	0.15
027-173-06	0.15
027-173-07	0.15
027-173-08	0.15
027-173-09	0.15
027-173-10	0.22
027-173-11	0.21
027-173-12	0.16
027-173-13	0.18
027-173-14	0.16
027-173-15	0.16
027-173-16	0.16
027-173-17	0.15
027-173-18	0.16
027-173-19	0.17
027-173-20	0.17
027-174-01	0.18
027-181-03	0.19
027-181-04	0.17
027-181-05	0.23
027-181-06 (p)	0.17
027-181-07 (p)	0.01
027-181-08 (p)	0.02
027-181-09 (p)	0.15
027-181-10 (p)	0.29
027-181-11	0.24
027-181-12	0.16
027-181-13	0.14
027-181-14	0.17
027-181-15	0.18
027-181-16	0.16
027-181-17	0.20
027-181-18 (p)	0.43
027-181-19 (p)	0.25
027-181-20	0.35
027-181-21	0.18
027-181-22	0.22
027-181-23	0.27
027-181-24	0.36
027-181-25	0.30
027-181-26	0.23
027-181-27	0.24
027-181-28	0.26
027-181-29	0.28
027-181-30	0.28
027-181-31	0.27
027-181-32	0.26
027-181-33	0.25
027-181-34	0.23
027-181-35	0.23
027-181-36	0.21
027-182-01	0.16
027-182-02	0.15
027-182-03	0.18
027-182-04	0.16
027-182-05	0.16
027-182-06	0.18
027-182-07	0.17
027-182-08	0.18
027-182-09	0.14
027-182-10	0.14
027-182-11	0.18
027-182-12	0.21
027-182-13	0.18
027-182-14	0.18
027-182-15	0.19
027-182-16	0.27
027-182-17	0.36
027-182-18	0.24
027-182-19	0.21
027-182-20	0.18
027-182-21	0.14
027-182-22	0.18
027-183-01	0.15
027-183-02	0.15
027-183-03	0.15
027-183-04	0.15
027-183-05	0.18
Wilma Court	0.30
Wilma Drive	1.53
Lagomarsino Court	0.57
Lagomarsino Drive	~~0.45~~ 0.68 MJR 2 Nov 06
Lepori Way	2.33
Valley Forge Way	0.92
Holman Way	~~1.03~~ 1.16 MJR 2 Nov 06
Bunker Hill Lane	1.24
Saratoga Court	0.43
Emerson Way	1.89
Jamestown Court	0.15
No. McCarran Blvd	~~1.29~~ 1.56 MJR 2 Nov 06

Total =68.00 ac

CLAIM 316

PARCEL	AREA (ac)
027-281-02	0.23
027-281-03	0.15
027-281-04	0.16
027-281-05	0.20
027-281-06	0.16
027-281-07	0.18
027-281-08	0.18
027-281-09	0.16
027-281-10	0.18
027-281-11	0.17
027-281-12	0.16
027-281-13	0.18
027-281-14	0.16
027-281-15	0.19
027-281-16	0.74
027-281-17	1.59
027-282-01	0.18
027-282-02	0.17
027-282-03	0.16
027-282-04	0.18
027-282-05	0.16
027-282-06	0.18
027-282-07	0.17
027-282-08	0.18
027-282-09	0.21
027-282-10	0.23
027-282-11	0.16
027-282-12	0.17
027-282-13	0.18
027-282-14	0.16
027-282-15	0.18
027-282-16	0.16
027-282-17	0.17
027-282-18	0.18
027-283-01	0.15
027-283-02	0.16
027-283-03	0.16
027-283-04	0.15
027-283-05	0.18
027-321-20	0.16
027-321-21	0.15
027-321-22	0.15
027-321-23	0.15
027-321-24	0.15
027-321-25	0.17
027-321-26	0.18
027-321-27	0.17
027-321-28	0.16
027-321-29	0.16
027-321-32	0.21
027-321-33	0.31
027-321-36	0.16
027-321-37	0.17
027-321-39	0.27
027-321-40	0.27
027-321-41	0.24
027-322-01	0.30
027-322-02	0.17
027-322-03	0.16
027-322-04	0.16
027-322-05	0.17
027-322-06	0.18
027-322-07	0.16
027-322-08	0.16
027-322-09	0.14
027-322-10	0.15
027-322-11	0.15
027-322-12	0.15
027-322-13	0.16
027-322-14	0.16
027-322-15	0.15
027-322-16	0.15
027-322-17	0.15
027-322-18	0.14
027-322-19	0.16
027-322-20	0.16
027-322-21	0.18
027-322-22	0.17
027-322-23	0.16
027-322-24	0.17
027-322-25	0.23
027-323-01	0.21
027-323-02	0.16
027-323-03	0.15
027-323-04	0.15
027-323-05	0.15
027-323-06	0.16
027-323-07	0.20
027-323-08	0.18
027-323-09	0.16
027-323-10	0.20
027-323-11	0.20
027-323-12	0.16
027-323-13	0.18
027-323-14	0.20
027-323-15	0.16
027-323-16	0.16
027-323-17	0.16
027-323-18	0.16
027-323-19	0.18
027-331-01	0.20
027-331-02	0.16
027-331-03	0.18
027-331-04	0.16
027-331-05	0.19
027-331-06	0.16
027-331-07	0.17
027-331-08	0.22
027-331-09	0.21
027-331-10	0.18
027-331-11	0.16
027-331-12	0.19
027-331-13	0.16
027-331-14	0.16
027-331-15	0.19
027-331-16	0.15
027-332-01	0.20
027-332-02	0.15
027-332-03	0.15
027-332-04	0.16
027-332-05	0.19
027-332-06	0.18
027-332-07	0.16
027-332-08	0.20
027-332-13	0.46
027-332-14	0.75
027-332-15	0.81
027-332-18	0.20
027-332-19	0.20
027-332-20	0.20
027-332-21	0.98
027-341-09 (p)	0.09
027-341-10	0.14
027-341-11	0.17
027-341-12	0.17
027-341-13	0.17
027-341-14	0.17
027-341-15	0.17
027-341-16	0.17
027-341-17	0.19
027-341-18	0.17
027-341-19	0.15
027-341-20	0.15
027-341-23	0.25
027-341-24	0.15
027-341-25	0.23
027-341-26	0.20
027-341-28	0.01
027-341-29	0.16
027-342-03	0.17
027-342-04	0.23
027-342-06	0.36
027-342-11	5.94
027-510	3.33
027-520-01	6.00
027-520-02	1.13
027-520-03	0.75
027-520-04	0.92
027-520-05	0.69
027-520-06	0.70
027-520-07	0.97
027-520-08	0.69
027-530-01	1.01
027-530-02	1.80
027-530-03	2.75
027-530-04	0.93
027-530-05	0.63
027-530-06	0.59
027-530-07	0.51
027-530-08	0.40
027-530-09	0.44
027-530-13	0.69
027-530-14	0.96
Pyramid Way	0.89
No. McCarran Blvd	2.70
Roberta Lane	1.69
Arleen Way	0.87
York Way	1.77
Holman Way	3.51
Scroeder Way	0.93
Lexington Way	0.77
Logan Way	1.00
Tyler Way	2.07

Total =79.00 ac

This map is solely for the purpose of describing acreage to which water rights were allocated by the final decree in the United States vs. Orr Water Ditch Company, in Equity, Docket No. A3 and for no other purpose. The map is based upon the State Engineer's and the Federal Water Master's interpretation of the final decree using information available in the State Engineer's and the Federal Water Master's office as of the date of this approval. This map should not be relied upon as a legal description of any specific parcel.

APPROVED BY THE STATE ENGINEER:

s/Hugh Ricci, P.E. 9/24/2002
Hugh Ricci, P.E. Date

APPROVED BY THE FEDERAL WATER MASTER:

s/Garry D. Stone 9/24/2002
Garry D. Stone Date

THE PORTION OF
SECTION 32 T20N, R20E
COVERED BY MAP TR-069

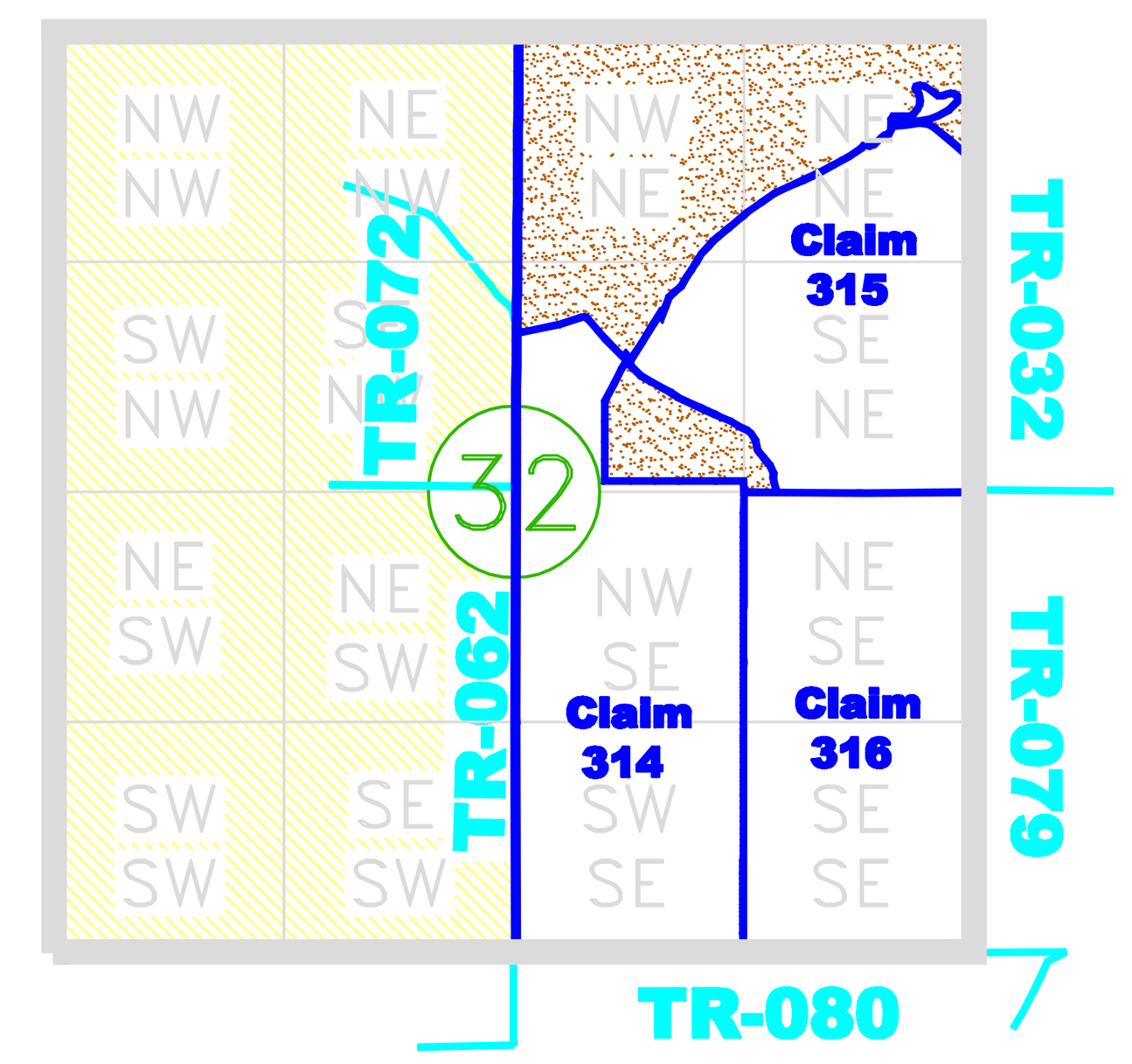

Areas covered by Orr Ditch Water are Claims 314, 315 AND 316.



LEGEND

- Area covered by decreed water right
- section / 1/4 section / 1/4 1/4 section } Public Land Survey System (PLSS) lines
- creek/ditch
- Washoe County parcel block boundary
- Washoe County lot and parcel lines
- book / page / block — 99-999 — 99 lot number: Washoe County Assessor's parcel number (APN)
- Section corner
- 19-342-05 (p) A portion of the total APN area.
- Dry area not containing decreed water rights
- Claim coverage on other maps
- 99999 Water right completely stripped by permit/certificate

300 0 150 300 600
SCALE: 1 in. = 300 ft.

#	REVISIONS DATE	REVIEWER	CHECKED BY	
1			DEPUTY STATE ENGINEER	TWT
2			PROJECT SUPERVISOR	RHZ
3			F.W.M. OFFICE REVIEWER	JMP
4				
5				
6				

STATE of NEVADA
Division of Water Resources
123 W. Nye Ln., Carson City NV 89710

DRAWING NO. : TR-069
DRAWN BY: W.H. Reed DATE: 19 September 2002